

ALLEGATO " u "

REPERTORIO

Agenzia del Territorio  
CATASTO FABBRICATI  
Ufficio Provinciale di  
Milano

Dichiarazione protocollo n. del  
Planimetria di u.i.u. in Comune di Milano  
Via Giuseppe Monti

civ. SNC

Identificativi Catastali:

Sezione:

Foglio:

Particella:

Subalterno:

Compilata da:

Iscritto all'albo:  
Geometri

Prov.

N.

Scheda n. 1

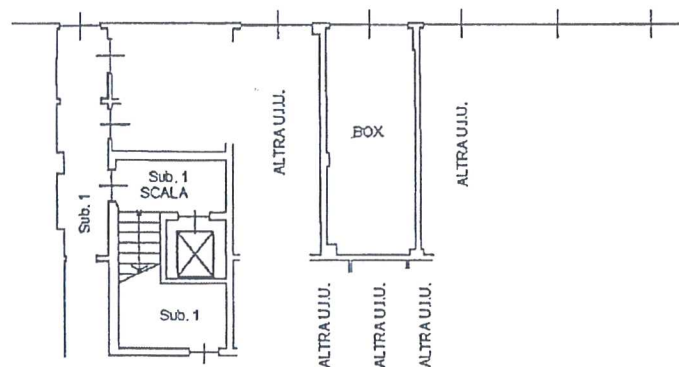
Scala 1:200

PIANO 1 SOTTOSTRADA  
H= ml. 2,40

Collegio Provinciale  
Geometri e Geometri Laureati  
di Lodi

Iscrizione Albo  
N.  
Geometra Laureato

CORSELLO DI MANOVRA  
Sub. 1



Orientamento



1514602931511

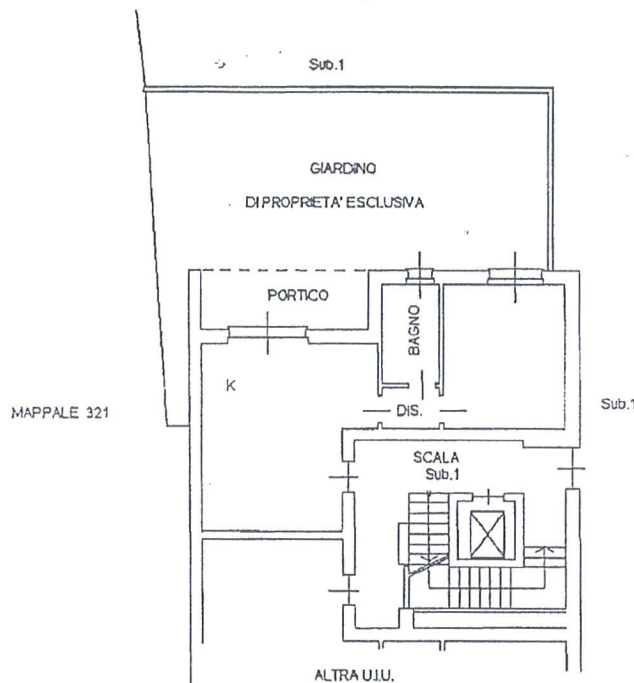
Agenzia del Territorio  
CATASTO FABBRICATI  
Ufficio Provinciale di  
Milano

Dichiarazione protocollo n. _____ del _____	
Planimetria di u.i.u. in Comune di Milano	
Via Giuseppe Monti	
civ. SNC	
Identificativi Catastali:	Compilata da:
Sezione:	Isritto all'albo:
Foglio:	Geometri
Particella:	Prov. Lodi
Subalterno:	N.

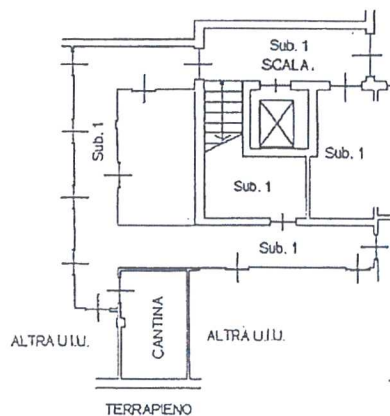
Sheda n. 1 Scala 1:200

PIANO TERRENO - RIALZATO  
H= ml. 2,70

Collegio Provinciale  
Geometri e Geometri Laureati  
di Lodi  
Inscrizione Albo  
Geometra Laureato



PIANO 1 SOTTOSTRADA  
H= ml. 2,40



Orientamento

